

NÁJOMNÁ ZMLUVA

č. 10341/2011

podľa § 663 a nasl. Občianskeho zákonníka

Zmluvné strany:

Prenajíateľ: **Mesto Krupina**
sídlo: Svätotrojičné nám. 4/4, 963 01 Krupina
zastúpené: **Ing. Radoslavom Vazanom** – primátor mesta
IČO: 00 320 056
DIČ: 2021152540
bankové spojenie: VÚB a.s. Zvolen, expozitúra Krupina
číslo účtu: 20020412/0200

/ďalej len „**prenajíateľ**“/

a

Nájomca: **Mestský podnik služieb s.r.o.**
sídlo: Krupinica 427, 963 01 Krupina
zastúpené: **Ing. Jozefom Kolíkom** – konateľom spoločnosti
IČO: 36027278
bankové spojenie: VÚB Zvolen, expozitúra Krupina
číslo účtu: 1221135851/0200

/ďalej len „**nájomca**“/

Po vzájomnej dohode uzatvárajú túto nájomnú zmluvu:

Článok I

Predmet nájmu a účel nájmu

- 1) Prenajíateľ je výlučným vlastníkom predmetu nájmu ako je uvedené v **prílohe č. 1**, ktorá je neoddeliteľnou súčasťou nájomnej zmluvy, menovite:
 - pozemkov v areály MsPs s.r.o., tak ako sú zamerané geometrickým plánom č. 59/2011, ktorý je neoddeliteľnou súčasťou tejto zmluvy, a prenajíateľ sa týmto zaväzuje, že bezodkladne požiada o zápis geometrického plánu do katastra nehnuteľností,
 - pozemkov pod skládkou komunálneho odpadu,
 - hnutel'ného majetku.
- 2) Prenajíateľ prenecháva nájomcovi do nájmu predmet nájmu citovaný v čl. I. odst. 1) tejto zmluvy, v zmysle mandátnej zmluvy uzavretej medzi mandantom Mestom Krupina a mandatárom Mestským podnikom služieb s.r.o. dňa 14.12.2001, resp. za účelom vykonávania ďalších činností, ktoré sú predmetom činnosti nájomcu.
- 3) Účelom nájmu je zabezpečenie prevádzkovania predmetu zmluvy, jeho hospodárne a efektívne využitie.

Článok II

Doba nájmu

Nájom sa uzatvára na dobu neurčitú s platnosťou od 1.4.2011.

Článok III

Nájomné

- 1) Zmluvné strany sa dohodli na nájomnom vo výške 8000 € /osemtisíc eur/ za kalendárny rok.

- 2) Nájomné bude nájomca uhrádzať v mesačných splátkach v 1/12 z ročného nájmu, posledná mesačná splátka je splatná k 15.12. príslušného kalendárneho roka na účet prenajímateľa číslo 20020412/0200, variabilný symbol je číslo zmluvy 10341/2011.
- 3) V prípade omeškania sa nájomcu s platením nájomného je prenajímateľ oprávnený vyúčtovať nájomcovi úrok z omeškania vo výške 0,05 % za každý deň omeškania.

Článok IV

Služby

- 1) Zmluvné strany sa dohodli, že prenajímateľ nebude poskytovať nájomcovi služby spojené s užívaním nebytových priestorov (napr. elektrickú energiu, plyn, teplo, vodné stočné) a iné služby spojené so zabezpečením prevádzkovania predmetu nájmu . Nájomca je povinný tieto služby si obstaráť sám na vlastné náklady.

Článok V

Technický stav predmetu

- 1) Prenajímateľ prenechá nájomcovi predmet nájmu v stave spôsobilom na užívanie nájomcom na základe tejto zmluvy.
- 2) Nájomca dobre pozná technický stav predmetu nájmu už aj z doterajšieho užívania, v tomto stave ho preberá a súhlasí, aby bol odovzdaný v stave v akom sa nachádza ku dňu podpísania tejto zmluvy, žiadne vady si nevymieňuje.

Článok VI

Práva a povinnosti nájomcu

- 1) Nájomca nemôže zmeniť dohodnutý účel užívania bez písomného dodatku k tejto zmluve. Nájomca nie je oprávnený prenechať predmet nájmu do podnájmu.
- 2) Nájomca zodpovedá v plnom rozsahu za protipožiarnu ochranu prenajatých vecí, za bezpečnú prevádzku, za vykonanie revízií rozvodov elektrickej energie, revízií bleskozvodov a vybavenie hasiacimi prístrojmi na predmete nájmu v zmysle platných právnych predpisov a vykoná ich na svoje náklady.
- 3) Nájomca je povinný umožniť povereným pracovníkom prenajímateľa vykonať kontrolu stavu prenajatého majetku.
- 4) Prenajímateľ má právo kontrolovať efektívne využívanie predmetu nájmu a za týmto účelom nahliadať do písomností spojených s vykonávaním činnosti nájomcu.
- 5) Zmluvné strany sa dohodli, že odpisy z technického zhodnotenia dlhodobého prenajatého majetku, uhrádzané nájomcom bude vykonávať nájomca. Nájomca je povinný vopred požiadať prenajímateľa o súhlas s vykonaním technického zhodnotenia. Účtovnú a majetkovú evidenciu prenajatého majetku vykonáva prenajímateľ a zároveň predmet nájmu odpisuje.
- 6) Zmluvné strany sa dohodli, že nájomca môže vytvárať rezervy na opravy prenajatého dlhodobého majetku za podmienok ustanovených v osobitnom predpise.
- 7) Nájomca môže vykonávať prípadné stavebné úpravy na prenajatých nehnuteľnostiach len so súhlasom prenajímateľa a príslušného stavebného úradu.
- 8) Nájomca je povinný uhrádzať všetky náklady spojené s užívaním prenajatého majetku, počas doby nájmu je povinný hradiť zo svojich prostriedkov všetky náklady na údržbu a opravy, okrem opráv ktoré je podľa zákona povinný prenajímateľ, o ktorých je nájomca povinný prenajímateľa písomne informovať.
- 9) Nájomca sa zaväzuje starať o prenajatý majetok so starostlivosťou riadneho hospodára a udržiavať ho v stave obvyklom s ohľadom na amortizáciu jednotlivých súčastí prenajatého majetku.

- 10) Nájomca je povinný urobiť všetky opatrenia na predchádzanie hroziacim škodám na prenajatom majetku, zodpovedá za škodu, ktorá prípadne vznikla zanedbaním tejto povinnosti.
- 11) V prípade vzniku poistnej udalosti spôsobenej prevádzkou prenajatého majetku je nájomca povinný ihneď oznámiť túto skutočnosť prenajímateľovi.

Článok VII Skončenie nájmu

- 1) Nájom prenajatých vecí zaniká na základe písomnej dohody zmluvných strán, alebo na základe písomnej výpovede doručenej druhej zmluvnej strane. Výpovedná lehota je tri mesiace a začína plynúť od prvého dňa nasledujúceho mesiaca po doručení výpovede druhej zmluvnej strane.
- 2) V prípade skončenia nájmu je nájomca povinný vrátiť prenajatý majetok v stave, v akom ho prevzal, s prihliadnutím na obvyklé opotrebenie.
- 3) Nájom zaniká aj zánikom predmetu nájmu, alebo v prípade zániku právnickej osoby – nájomcu.
- 4) V prípade, že sa prenajímateľ rozhodne ukončiť nájom len k niektorej z hnuiteľných a nehnuteľných vecí uvedených v prílohe č. 1 k tejto zmluve, písomným dodatkom sa daná vec vyjme z predmetu nájmu.

Článok VIII Záverečné ustanovenia

- 1) Zmluva nadobúda platnosť jej podpísaním obidvoma zmluvnými stranami.
- 2) Podľa zákona 546/2010, § 47 a zmluva je účinná dňom nasledujúcim po dni jej zverejnenia.
- 3) Zmeniť alebo doplniť túto zmluvu možno len na základe písomného dodatku podpísaného obidvoma zmluvnými stranami.
- 4) Zmluvné strany prehlasujú, že zmluvu uzatvorili slobodne a vážne a na znak súhlasu ju vlastnoručne podpísali.

V Krupine dňa: 1. 4. 2011

V Krupine dňa: 13. 5. 2011

Prenajímateľ:

Nájomca:



.....
Ing. Radoslav Vazan
primátor mesta

.....
Mestský podnik služieb s.r.o.
963 80 Krupina

.....
Ing. Jozef Kolík
konateľ spoločnosti

Príloha č.1 k Nájomnej zmluve č.10341/2011

ZOZNAM NEHNUTEĽNÉHO A HNUTEĽNÉHO MAJETKU V NÁJME MESTSKÉHO PODNIKU SLUŽIEB S.R.O

| Inv.č. | Názov | vstupná cena | zostatková cena | parcela č. |
|---------------|---|--------------|-----------------|---------------------------|
| DM140-1400015 | Budova MsPS,s.č.427+príslušenstvo-vrátnica s.č.2871,dielne s.č.2869 | 23 757,42 | 8 730,66 | KN-C č.2126/1 -adm.budova |
| | | | | KN-C č.2130/4 -vrátnica |
| | | | | KN-C č.2128/3- dielne |
| DM1401400016 | Garáže murované ,s.č.2870 | 15 669,79 | 3 898,99 | KN-C č.2129/3 - garáže |

Operatívna evidencia majetku Mesta Krupina v nájme Mestského podniku služieb s.r.o.

| Inv.č. | Názov | vstupná cena | zostatková cena |
|--------|-------------------------------|--------------|-----------------|
| 15 | Miešačka na betón | 1 261,37 | 0,00 |
| 221 | Rozmetadlo hnoja XA | 406,78 | 0,00 |
| 30 | Autogréder SHIM 4 č.2 | 12 295,03 | 0,00 |
| 60 | Snehová radlica ľahká | 351,86 | 0,00 |
| 61 | Snehová radlica ľahká | 351,86 | 0,00 |
| 53 | Obrábací stroj -sústruh | 1 457,45 | 0,00 |
| 24 | Motor.valec vibr.VSH | 7 983,14 | 0,00 |
| 17 | Hydraulické zdvih.zariadenie | 428,57 | 0,00 |
| 16 | Snehová radlica | 771,63 | 0,00 |
| 56 | hydraulické zariadenie ovlád. | 507,87 | 0,00 |
| 57 | hydraulické zariadenie ovlád. | 507,87 | 0,00 |
| 18 | Hydraul.univerz.nakladač | 7 236,27 | 0,00 |
| 64 | Hydraul.zariad.ovládacie | 507,87 | 0,00 |
| 62 | Snehová radlica ľahká | 351,86 | 0,00 |
| 59 | Vibračný valec | 1 180,48 | 0,00 |
| 52 | Univerzálny nakladač UNC 06 | 5 628,03 | 0,00 |
| 27 | Snehová radlica malá | 451,44 | 0,00 |
| 54 | Vrtacie zariadenie UNC | 795,33 | 0,00 |
| 78 | Rámová píla | 363,37 | 0,00 |
| 77 | Presuvný podkop UNC | 1 516,96 | 0,00 |
| 79 | Vrtacie zar.UNC-060 | 683,79 | 0,00 |
| 69 | UNC 060 VPS | 5 601,47 | 0,00 |
| 84 | Ručná ohýbačka na plech | 605,46 | 0,00 |

| | | | |
|-----|---------------------------|-----------|------|
| 31 | Štartovací vozík | 949,84 | 0,00 |
| 128 | Cisterna na vodu 4000L | 472,08 | 0,00 |
| 109 | Kontajner na smeti | 458,08 | 0,00 |
| 118 | Kontajner na smeti | 857,40 | 0,00 |
| 110 | Kontajner na smeti | 458,08 | 0,00 |
| 115 | Kontajner na smeti | 596,00 | 0,00 |
| 116 | Kontajner na smeti | 596,00 | 0,00 |
| 120 | Kontajner na smeti | 596,00 | 0,00 |
| 121 | Kontajner na smeti | 596,00 | 0,00 |
| 111 | Kontajner na smeti | 458,08 | 0,00 |
| 112 | Kontajner na smeti | 458,08 | 0,00 |
| 125 | Veľkoobjemový kontajner | 537,74 | 0,00 |
| 126 | Veľkoobjemový kontajner | 537,74 | 0,00 |
| 143 | Kontajner na smeti | 596,00 | 0,00 |
| 144 | Kontajner na smeti | 596,00 | 0,00 |
| 145 | Kontajner na smeti | 596,00 | 0,00 |
| 149 | Kontajner na smeti | 596,00 | 0,00 |
| 113 | Kontajner na smeti | 458,08 | 0,00 |
| 114 | Kontajner na smeti | 458,08 | 0,00 |
| 148 | Kontajner na smeti | 458,08 | 0,00 |
| 132 | dvojkolesový rebrík | 478,46 | 0,00 |
| 216 | Sklápací prives | 1 723,16 | 0,00 |
| 218 | Sklápací prives | 1 502,42 | 0,00 |
| 152 | televízor | 471,35 | 0,00 |
| 71 | Kompaktor KTO 150 | 35 052,78 | 0,00 |
| 202 | Železný sklad na materiál | 339,61 | 0,00 |

Pozemky z dôvodu prevádzkovania skládky komunálneho odpadu Biely Kameň

| Inv. číslo | Názov majetku | Vstupná cena |
|---------------|---|--------------|
| NEOD2-9000002 | Pozemok parc.KN-C 6492/8 LV 2952 TKOB. Kameň,10238m2,ost.pl | 5 241,95 |
| NEOD2-9002597 | Pozemok parc.KN-C 6492/13,ost.pl,551m2 - Skládka TKO | 5 486,95 |
| NEOD2-9002598 | Pozemok parc.KN-C 6492/15,ost.pl,42m2 - Skládka TKO | 418,24 |
| NEOD2-9002934 | Parc.KN-C 6492/2, 47m2,zast.pl,nádvorie,LV 2952 | 25,26 |
| NEOD2-9002935 | Parc.KN-C 6492/3, 21m2,ostatná plocha,LV 2952 | 11,29 |
| NEOD2-9002936 | Parc.KN-C 6492/4, 27m2,ostatná plocha,LV 2952 | 14,51 |





| | | |
|---------------|---|----------|
| NEOD2-9002937 | Parc. KN-C 6492/5, 29m2, ostatná plocha, LV 2952 | 15,60 |
| NEOD2-9002938 | Parc. KN-C 6492/6, 1142m2, ostatná plocha, LV 2952 | 614,09 |
| NEOD2-9002939 | Parc. KN-C 6492/7, 98m2, ostatná plocha, LV 2952 | 52,71 |
| NEOD2-9002940 | Parc. KN-C 6492/9, 214m2, ostatná plocha, LV 2952 | 115,08 |
| NEOD2-9002941 | Parc. KN-C 6492/10, 80m2, ostatná plocha, LV 2952 | 43,02 |
| NEOD2-9002942 | Parc. KN-C 6492/11, 383m2, ostatná plocha, LV 2952 | 205,97 |
| NEOD2-9002943 | Parc. KN-C 6492/12, 7177m2, ostatná plocha, LV 2952 | 3 859,36 |
| NEOD2-9002944 | Parc. KN-C 6492/14, 3267m2, ostatná plocha, LV 2952 | 1 756,79 |
| NEOD2-9002945 | Parc. KN-C 6501/2, 388m2, ostatná plocha, LV 2952 | 205,97 |

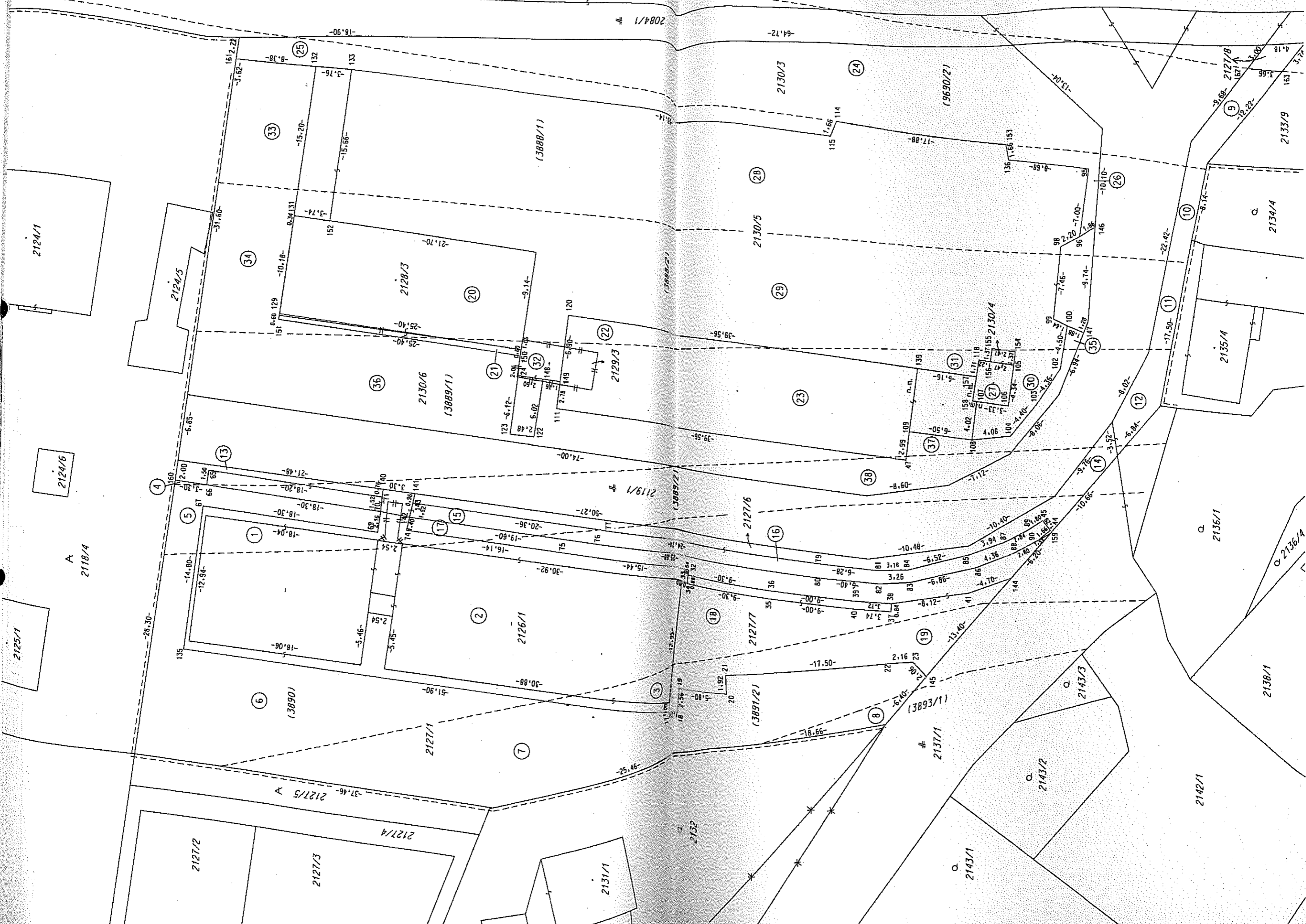
Pozemky v areáli Mestského podniku služieb

| Inv. číslo | Názov majetku | Vstupná cena |
|---------------|---|--------------|
| NEOD2-9001247 | Pozemok areál MsPS KN-E 3888/1, 1411m2, orná.p. LV2952 | 41,22 |
| NEOD2-9001248 | Pozemok areál MsPS KN-E 3888/2, 1283m2, orná p. LV2952 | 37,48 |
| NEOD2-9001249 | Pozemok areál MsPS KN-E 3889/1, 1338m2, orná p., LV2952 | 39,08 |
| NEOD2-9001250 | Pozemok areál MsPS KN-E 3889/2, 608m2, orná p., LV2952 | 17,76 |
| NEOD2-9001251 | Pozemok areál MsPS KN-E 3890, 1668m2, orná p. LV2952 | 48,82 |
| NEOD2-9001252 | Pozemok areál MsPS KN-E 3891/2, 688m2, orná.p., LV2952 | 29,15 |

ÚKON SPOPLATNENÝ

Geometrický plán je podklad na právne úkony, keď údaje doterajšieho stavu výkazu výmer sú zhodné s údajmi platných výpisov z katastra nehnuteľnosti.

| | | | | |
|--|------------------|--|----------------------|---|
| Vyhotovitel GEOslužby GEO SLUŽBY s.r.o. 962 41 Bzovík 7 Tel.: 045/55 12 630 ICO: 44476329 | | Kraj | Okres | Obec |
| | | Kat. | číslo plánu | Mapový list č. |
| | | Územie | 59/2011 | Krupina 0-4/13, 0-4/14 |
| | | GEOMETRICKÝ PLÁN na zameranie stavby parc.č. 2126/1, 2128/3, 2129/3, 2130/4 a pozemku parc.č. 2127/1, 2127/6-7, 2130/5-6 ku zápisu do katastra nehnuteľnosti. | | |
| Vyhotovil | | Autorizačne overil | | Úradne overil |
| Dňa: | Meno: | Dňa: | meno: | Dňa: |
| 1.4.2011 | Mirka Laurošková | 1.4.2011 | Ing. Janka Sedmáková | 08042011 |
| Nové hranice boli v prírode označené | | Náležitosťami a presnosťou zodpovedá predpisom | | Úradne overené podľa § 9 zákona NR SR č. 215/1995 Z.z. o geodézii a kartografii |
| múrom, plotom | |   | |   |
| Záznam podrobného merania (meračský náčrt) č. | | | | |
| E 2571 | | | | |
| Súradnice bodov označených číslami a ostatné meračské údaje sú uložené vo všeob. dokumentácii | | | | |



A
2118/4

2125/1

2124/6

2124/1

2127/5

2127/2

2127/3

2127/4

2131/1

2132

(3891/2)

2137/1

(1/6983)

2143/1

2143/2

2143/3

2142/1

2138/1

2136/1

2136/4

2135/4

2134/4

2133/9

(3890)

(3890/1)

2127/1

2126/1

2127/7

2127/6

(3889/2)

2119/1

(3889/1)

2129/3

2130/5

2130/3

(3890/2)

(3888/1)

2128/3

2124/5

VÝKAZ VÝMĚK

| Doterajší stav | | | | | | | | | | Zmeny | | | | | Nový stav | | | |
|-----------------------|------------------------|------------------|------|------|-----------------|--------|----------------|---------------|-----------------------|----------------|------------------------|----------------|------------------|--------|----------------|-------------------------|--|--|
| pžkn. vložky PK | listu vlastn. LV | Číslo parcely | | | Druh pozemku | Výmera | | Diel číslo | k parcele číslo | m ² | od parcely číslo | m ² | Číslo parcely | Výmera | | Druh pozemku kódy | Vlastník, iná opráv.osoba, adresa, sídlo | |
| | | PK | KN-E | KN-C | | ha | m ² | | | | | | | ha | m ² | | | |
| 2952 | 2952 | 3888/1 | | | orná p. | 1411 | | 10 | 2127/6 | 21 | | 21 | (3888/1 | | | orná p.) | doterajší | |
| | | | | | | | | 25 | 2130/3 | 133 | | 133 | | | 157 | | | |
| | | | | | | | | 26 | 2130/3 | 24 | | 24 | | | | | | |
| | | | | | | | | 28 | 2130/5 | 969 | | 969 | | | | | | |
| | | | | | | | | 33 | 2130/6 | 107 | | 107 | | | | | | |
| | | | | | | | | 11 | 2127/6 | 20 | | 20 | | | 68 | | | |
| 2952 | 2952 | 3888/2 | | | orná p. | 1283 | | 20 | 2128/3 | 262 | | 262 | (3888/2 | | | orná p.) | doterajší | |
| | | | | | | | | 22 | 2129/3 | 38 | | 38 | | | | | | |
| | | | | | | | | 29 | 2130/5 | 755 | | 755 | | | | | | |
| | | | | | | | | 34 | 2130/6 | 136 | | 136 | | | | | | |
| | | | | | | | | 35 | 2130/6 | 4 | | 4 | | | | | | |
| | | | | | | | | 4 | 2127/1 | 1 | | 1 | | | 325 | | | |
| 2952 | 2952 | 3889/1 | | | orná p. | 1338 | | 12 | 2127/6 | 33 | | 33 | (3889/1 | | | orná p.) | doterajší | |
| | | | | | | | | 13 | 2127/6 | 22 | | 22 | | | | | | |
| | | | | | | | | 21 | 2128/3 | 10 | | 10 | | | | | | |
| | | | | | | | | 23 | 2129/3 | 387 | | 387 | | | | | | |
| | | | | | | | | 27 | 2130/4 | 19 | | 19 | | | | | | |
| | | | | | | | | 30 | 2130/5 | 43 | | 43 | | | | | | |
| 2952 | 2952 | 3889/2 | | | orná p. | 608 | | 31 | 2130/5 | 30 | | 30 | (3889/2 | | | orná p.) | doterajší | |
| | | | | | | | | 32 | 2130/5 | 32 | | 32 | | | 273 | | | |
| | | | | | | | | 36 | 2130/6 | 402 | | 402 | | | | | | |
| | | | | | | | | 37 | 2130/6 | 34 | | 34 | | | | | | |
| | | | | | | | | 1 | 2126/1 | 79 | | 79 | | | | | | |
| | | | | | | | | 5 | 2127/1 | 64 | | 64 | | | | | | |
| 2952 | 2952 | 3890 | | | orná p. | 1668 | | 14 | 2127/6 | 16 | | 16 | (3890 | | | orná p.) | doterajší | |
| | | | | | | | | 15 | 2127/6 | 78 | | 78 | | | | | | |
| | | | | | | | | 17 | 2127/7 | 15 | | 15 | | | | | | |
| | | | | | | | | 38 | 2130/6 | 83 | | 83 | | | | | | |
| | | | | | | | | 2 | 2126/1 | 675 | | 675 | | | 277 | | | |
| | | | | | | | | 6 | 2127/1 | 317 | | 317 | | | | | | |

Stav právny.

Doterajší stav

Zmeny

| pžkn. vločky | listu vlastn. | Číslo parcely | | | Druh pozemku | Diel číslo | k parcele číslo | m ² | od parcely číslo | m ² | Číslo parcely | Výmera | | Druh pozemku kódy | Vlastník, iná opráv.osoba, adresa, sídlo |
|-----------------|------------------|---------------|--------|------|-----------------|---------------|-----------------------|----------------|------------------------|----------------|------------------|--------|----------------|-------------------------|---|
| | | PK | KN-E | KN-C | | | | | | | | ha | m ² | | |
| 2952 | | | 3891/2 | | orná p. | 16 | 2127/6 | 142 | | | (3891/2 | | 98 | orná p.) | doterajší |
| | | | | | | 18 | 2127/7 | 257 | | | | | | | |
| 2952 | | | 3893/1 | | orná p. | 3 | 2126/1 | 34 | | | (3893/1 | | 97 | orná p.) | doterajší |
| | | | | | | 7 | 2127/1 | 443 | | | | | | | |
| | | | | | | 19 | 2127/7 | 113 | | | | | | | |
| 4578 | | | 9690/2 | | ost.pl. | 8 | 2127/1 | 19 | | | (9690/2 | | 4871 | ost.pl.) | doterajší |
| | | | | | | 9 | 2127/6 | 36 | | | | | | | |
| | | | | | | 24 | 2130/3 | 478 | | | | | | | |
| | | | | | | 1 | 3889/2 | 79 | | | 2126/1 | | 788 | zast.pl. 16 15 | Mesto Krupina Svätotrojčné nám. 4 Krupina |
| | | | | | | 2 | 3890 | 675 | | | | | | | |
| | | | | | | 3 | 3891/2 | 34 | | | | | | | |
| | | | | | | 4 | 3889/1 | 1 | | | | | | | |
| | | | | | | 5 | 3889/2 | 64 | | | | | | | |
| | | | | | | 6 | 3890 | 317 | | | | | | | |
| | | | | | | 7 | 3891/2 | 443 | | | | | | | |
| | | | | | | 8 | 3893/1 | 19 | | | | | | | |
| | | | | | | 9 | 9690/2 | 36 | | | | | | | |
| | | | | | | 10 | 3888/1 | 21 | | | | | | | |
| | | | | | | 11 | 3888/2 | 20 | | | | | | | |
| | | | | | | 12 | 3889/1 | 33 | | | | | | | |
| | | | | | | 13 | 3889/1 | 22 | | | | | | | |
| | | | | | | 14 | 3889/2 | 16 | | | | | | | |
| | | | | | | 15 | 3889/2 | 78 | | | | | | | |
| | | | | | | 16 | 3890 | 142 | | | | | | | |
| 17 | 3889/2 | 15 | | | | | | | | | | | | | |
| 18 | 3890 | 257 | | | | | | | | | | | | | |
| | | | | | | | | | | | 2127/1 | 844 | zast.pl. 18 | detto | |
| | | | | | | | | | | | 2127/6 | 368 | zast.pl. 18 | detto | |

VÝKAZ VÝMEK

| Doterajší stav | | | | | | | Zmeny | | | | Nový stav | | | | | | |
|----------------|----------------|---------------|------|------|--------------|------------|-----------------|----------------|------------------|----------------|-----------|----------------|---------------|--------|----------------------|---|---|
| pzkn. vložky | listu vlastní. | Číslo parcely | | | Druh pozemku | Diel číslo | k parcele číslo | m ² | od parcely číslo | m ² | Výmera | | Číslo parcely | Výmera | | Druh pozemku kódy | Vlastník, iná opráv. osoba, adresa, sídlo |
| | | PK | KN-E | KN-C | | | | | | | ha | m ² | | ha | m ² | | |
| | | | | | 19 | | | 3891/2 | 113 | | | 2127/7 | 385 | | zast.pl. 18 | Mesto Krupina Svätotrojčné nám. 4 Krupina deto | |
| | | | | | 20 | | | 3888/2 | 262 | | | 2128/3 | 272 | | zast.pl. 17 20 | deto | |
| | | | | | 21 | | | 3889/1 | 10 | | | 2129/3 | 425 | | zast.pl. 17 7 | deto | |
| | | | | | 22 | | | 3888/2 | 38 | | | | | | | | |
| | | | | | 23 | | | 3889/1 | 387 | | | | | | | | |
| | | | | | 24 | | | 9690/2 | 478 | | | | | | | | |
| | | | | | 25 | | | 3888/1 | 133 | | | 2130/3 | 635 | | zast.pl. 18 | deto | |
| | | | | | 26 | | | 3888/1 | 24 | | | | | | | | |
| | | | | | 27 | | | 3889/1 | 19 | | | 2130/4 | 19 | | zast.pl. 17 20 | deto | |
| | | | | | 28 | | | 3888/1 | 969 | | | | | | | | |
| | | | | | 29 | | | 3888/2 | 755 | | | | | | | | |
| | | | | | 30 | | | 3889/1 | 43 | | | | | | | | |
| | | | | | 31 | | | 3889/1 | 30 | | | | | | | | |
| | | | | | 32 | | | 3889/1 | 32 | | | 2130/5 | 1829 | | zast.pl. 18 | deto | |
| | | | | | 33 | | | 3888/1 | 107 | | | | | | | | |
| | | | | | 34 | | | 3888/2 | 136 | | | | | | | | |
| | | | | | 35 | | | 3888/2 | 4 | | | | | | | | |
| | | | | | 36 | | | 3889/1 | 402 | | | | | | | | |
| | | | | | 37 | | | 3889/1 | 34 | | | | | | | | |
| | | | | | 38 | | | 3889/2 | 83 | | | 2130/6 | 766 | | zast.pl. 18 | deto | |
| | | | | | | | | | 6331 | | | | | | | | |
| | | | | | | | | | | | | | 1 | | | | |
| Spolu: | | | | | | | | | | | | | 1 | 2497 | | | |

VÝKAL VÝMEK

| Doterajší stav | | | | | | | | | | Zmeny | | | | Nový stav | | | |
|----------------|----------------|---------------|------|--------|--------------|------------|---------------------------|----------------|------------------|----------------|---------------|--------|----------------------|---|---|----|----------------|
| pzn. vložky | listu vlastní. | Číslo parcely | | | Druh pozemku | Diel číslo | k parcele číslo | m ² | od parcely číslo | m ² | Číslo parcely | Výmera | | Druh pozemku kódy | Vlastník, iná opráv. osoba, adresa, sídlo | | |
| | | PK | KN-E | KN-C | | | | | | | | ha | m ² | | | ha | m ² |
| | | | | 2126/1 | zast.pl. | | Stav podľa registra C KN. | | | 2126/1 | | 788 | zast.pl. 16 15 | Mesto Krupina Svätotrojčné nám. 4 Krupina | | | |
| | | | | 2127/1 | zast.pl. | | | | | 1738 | 2127/1 | | 844 | zast.pl. 18 | detto | | |
| | | | | | | | | | | | 2127/6 | | 368 | zast.pl. 18 | detto | | |
| | | | | | | | | | | | 2127/7 | | 385 | zast.pl. 18 | detto | | |
| | | | | | | | | | | | 2127/8 | | 11 | zast.pl. 18 | doterajší | | |
| | | | | 2128/3 | zast.pl. | | | | | 260 | 2128/3 | | 272 | zast.pl. 17 20 | Mesto Krupina Svätotrojčné nám. 4 Krupina | | |
| | | | | | | | | | | 30 | 2129/3 | | 425 | zast.pl. 17 7 | detto | | |
| | | | | 2130/3 | zast.pl. | | | | | 3656 | 2130/3 | | 635 | zast.pl. 18 | detto | | |
| | | | | | | | | | | | 2130/4 | | 19 | zast.pl. 17 20 | detto | | |
| | | | | | | | | | | | 2130/5 | | 1829 | zast.pl. 18 | detto | | |
| | | | | | | | | | | 2130/6 | | 766 | zast.pl. 18 | detto | | | |
| Spolu: | | | | | | | | | | | | 6342 | | 6342 | | | |

| Doterajší stav | | | | Zmeny | | | | Nový stav | | | | | |
|--------------------------|-------------|------------------|------|-----------------|---------------|-----------------------|----------------|------------------------|----------------|--------|----|-------------------------|--|
| pzkn. vločky vlastní. | listu LV | Číslo parcely | | Druh pozemku | Diel číslo | k parcele číslo | m ² | od parcely číslo | m ² | Výmera | | Druh pozemku kódy | Vlastník, iná opráv.osoba, adresa, sídlo |
| | | PK | KN-E | | | | | | | KN-C | ha | | |
| | | | | | | | | | | | | | |

Kód spôsobu využitia pozemku:

- 16 - Pozemok, na ktorom je postavená nebytová budova označená súpisným číslom.
- 17 - Pozemok, na ktorom je postavená budova bez označenia súpisným číslom.
- 18 - Pozemok, na ktorom je dvor.

Kód druhu stavby:

- 7 - Samostatne stojaca garáž.
- 15 - Administratívna budova.
- 20 - Iná budova.

Poznámka : Stavba na parcele č.2126/1 so súpisným číslom 427 je evidovaná v LV č. 2952.